

Schneegeflüster

rund um Oberhof



wie ist das schööön

das 0 steht für Natur

Tagespost, Schneeberichte und Webcams

Schneetelefon

+49 36842 - 269 21

Tagesaktuelle Informationen zur Schneehöhe, den präparierten Loipen, Winterwanderwegen, Lift-Öffnungszeiten und Rodelmöglichkeiten.

0800 - 623 74 63

Kostenfreie Rufnummer zur persönlichen Beratung durch das Team der Oberhof-Information.

Oberhofer Tagespost und Schneebericht

Die Oberhofer Tagespost informiert Sie aktuell über Wetter, Veranstaltungen & Urlaubsangebote sowie Öffnungszeiten der gastronomischen Einrichtungen im Ort und in der Ferienregion Oberhof. In der Wintersaison erhalten Sie an dieser Stelle auch den Schneebericht.

Sie finden die aktuelle Tagespost und den Schneebericht auf unserer Webseite unter www.oberhof.de in der Rubrik „Aktuelle Informationen“. Dort können Sie sich die Tagespost und den Schneebericht auch als PDF-Dokument herunterladen.



Webcams in der Ferienregion Oberhof

Machen Sie sich selbst ein Bild von der Schneelage in der Ferienregion Oberhof. Unsere Webcams zeigen Ihnen die Schneebedingungen jederzeit live. Sie finden die Webcams unter www.oberhof.de im Bereich „Info & Service“.



Willkommen in Oberhof auf dem Kamm des Thüringer Waldes!

Willkommen in Oberhof auf dem Kamm des Thüringer Waldes!

Ohhhhhh!berhof - Wieviel Schnee wird es in diesem Jahr geben?
Wie lange wird er liegen bleiben?

Die Winter sind unbeständiger geworden, auch im Thüringer Wald. Umso mehr setzen sich alle Akteure dafür ein, die aktuellen Schneetage so anzubieten, dass Sie diese aus vollem Herzen genießen können: sportlich oder gemütlich beim Langlauf, schwungvoll beim Abfahrtslauf und Snowboarden, bei erholsamen Winterwanderungen, bei einer romantischen Fahrt mit dem Pferdeschlitten oder gaudimäßig beim Rodeln und Snowtubing. Einzigartig sind die konstanten Bedingungen bei -4°C für alle Langläufer in der LOTTO Thüringen Skisport-HALLE Oberhof.

Mit unserem Schneegeflüster geben wir Ihnen gern eine Übersicht über all unsere Winterangebote.

Wir freuen uns, Sie als Gäste begrüßen zu dürfen und natürlich wünschen wir Ihnen optimale Wintertage in der Ferienregion Oberhof.

Inhalt	Seite
Schneeberichte und Webcams	2
Winterparkplätze	4
Loipen	5 – 12
Skiwanderwege	15 – 17
Winterwanderwege	18 – 23
Skilifte	24 – 25
Rodeln & Snowtubing	27
Geführte Touren	28 - 29
Ski- und Snowboardschulen	30
Pferdeschlittenfahrten & Winterhighlights	31
Wintersportausrüstung	33
Impressum	34



Winterparkplätze Oberhof

In Oberhof parken Sie auf ca. 2000 Parkplätzen.
Nutzen Sie die Buslinie 423 in das Skigebiet am Rennsteig (innerhalb Oberhofs kostenfrei mit Ihrer Gästekarte).

kostenfreie Parkplätze

**Parkplatz Am Wadeberg (Nov. - Febr.) | Parkplatz Im Gründle
Parkplatz Am Kurpark**

kostenpflichtige Parkplätze

Am Parkplatz Oberhof

je angefangene 30 Minuten 0,50 € | Unterhalb vom Irish Pub
SHAKES' BEER

City Parkplatz Oberhof

je angefangene Stunde 1,- € | direkt hinter dem „Oberen Hof“

Parkplatz Grenzadler

ca. 400 Parkplätze | je angefangene 30 Minuten 1,- € | Tageskarte 8,- €
Monatskarte 40,- € | Jahreskarte 300,- € (Parkautomat)
direkt am Rennsteig, an der LOTTO Thüringen ARENA am
Rennsteig an den internationalen Wintersportanlagen
direkter Loipeneinstieg am Parkplatz | 2 km von Oberhof in Richtung
Oberschönau, Steinbach-Hallenberg

Parkplatz Tambacher Straße / Zum Grenzadler

ca. 400 Parkplätze | Parkautomat oder Handyparken: 1,50 €/Stunde
direkt beim Loipeneinstieg LOTTO Thüringen Skisport-HALLE Oberhof
am Rennsteig nahe der Wintersportanlagen | ab Ortslage Oberhof bis
LOTTO Thüringen ARENA am Rennsteig

Parkplatz Am Rondell

ca. 200 Parkplätze | Tageskarte 5,- € (1.11. – 31.3.),
3,50 € (1.4. – 31.10.) | direkt am Rennsteig an der L 3247
zwischen Zella-Mehlis und Oberhof am Abzweig zur „Schmücke“
& nach Gehlberg | direkter Loipeneinstieg am Parkplatz



Loipen Oberhof

Länge:

ca. 16,3 km



Technik:

klassisch und skating

Schwierigkeitsgrad:

schwer

Parken:

Parkplatz Grenzadler
(kostenpflichtig)

Höhenlage:

766-891 m ü. NN

Aussichtspunkt:

Hoher Schorn

Gastronomie:

Thüringer Hütte
Am Grenzadler 3
98559 Oberhof
+49 36842 - 52323

Loipe Wachsenrasen



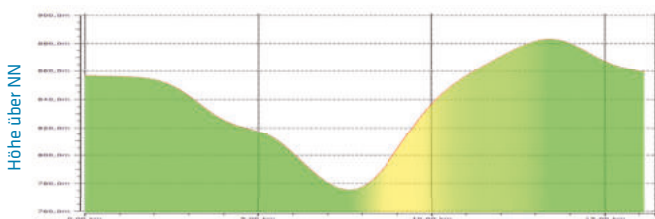
Verlauf:

Grenzadler - Rennsteig - Alte Tambacher Str. - links (als Haarnadelkurve) - Aufstieg zum Rennsteig (Wachsenrasen) - auf dem Rennsteig zurück bis Grenzadler

Beschreibung:

Start am Parkplatz Grenzadler, den Rennsteig ca. 1 km entlanglaufen, rechts auf die Alte Tambacher Straße abbiegen, vorbei am Schießplatz, dem Saukopfmoor, dem Kerngrundsumpf, nach ca. 8 km auf der Alten Tambacher Str. scharfe Haarnadelkurve links, z. T. steiler Anstieg Richtung Wachsenrasen. Auf dem Rennsteig Richtung Grenzadler, vorbei am Hohen Schorn, weiter bis Gustav-Freytag-Stein, leicht rechts ab zur Schutzhütte Karin, links bergan, in Folge leicht bergab in Richtung Schutzhütte Axel, nun wieder dem Rennsteig folgend zum Ausgangspunkt.

Höhenprofil



Loipen Oberhof

Länge:
ca. 50,3 km



Technik:
klassisch & skating
(zum Teil)

Schwierigkeitsgrad:
mittel bis schwer

**Parken
(Ausgangspunkt):**
Parkplatz Grenzadler
(kostenpflichtig)

Höhenlage:
766-978 m ü. NN

Aussichtspunkte:
Hoher Schorn,
Schneekopf



Große Runde „R“



Verlauf:

Grenzadler - Rennsteig - Alte Tambacher Straße - Wachsenrasen - Hirtenrasen - Gustav-Freytag-Stein - Finsterbachkopf - Grenzadler - Schützenberg - Veilchenbrunnen - Stein 16 - Rondell - Sommerwiesen - Sommerbachkopf - Adler - Schneekopf - Güldene Brücke - Schmücker Graben - Sommerwiesen - Rondell - Stein 16 - Wagners Sporthotel Oberhof - Sportgymnasium - Grenzadler

Beschreibung:

Vom Parkplatz Grenzadler gerade auf dem Rennsteig ca. 1 km, dann rechts auf die Alte Tambacher Straße, vorbei am Schießplatz, dem Saukopfmoor und dem Kerngrundsumpf. Nach ca. 8 km auf der Alten

Tambacher Straße – scharfe Haarnadelkurve nach links, zum Teil steiler Anstieg Richtung Wachsenrasen (mit Schutzhütte am Rennsteig).

Auf dem Rennsteig Richtung Grenzadler, vorbei am Hohen Schorn (mit herrlichem Ausblick), weiter an der Kreuzung Hirtenrasen vorbei bis zum Gustav-Freytag-Stein, hier leicht rechts ab zur Schutzhütte Karin, rechts rund um den Finsterbachkopf (Abstecher zum Aussichtspunkt Hohe Möst möglich).

Die Runde um den Finsterbachkopf führt bergan wieder zur Schutzhütte Karin, ab hier rechts, bergan, in Folge leicht bergab in Richtung Schutzhütte Axel, nun wieder dem Rennsteig folgend zum Ausgangspunkt Grenzadler.



Über die Straße, weiter auf dem Rennsteig, im Anstieg nach rechts abbiegen zum Schützenberg, Achtung: steile Abfahrt Richtung Veilchenbrunnen.

An der Wegekreuzung nach links auf die Zellaer Leube, Stein 16, rechts Richtung Rondell, über Brücke, weiter auf Rennsteig bis Sommerwiesen.

Rechts Richtung Sommerbachskopf bis zu dem freien Platz der Suhler Ausspanne, südlich (unterhalb) des Rennsteigs folgen bis Adler (Abkürzung über Rennsteig/ Plänckners Aussicht bis Adler möglich), am Adler links über die Straße in den Schmücker Graben, dann gleich rechts Richtung Schneekopf.

Weiter zur Göldebrücke, Planierweg, vorbei an der Erfurter und Dürrenberger Hütte (nicht öffentlich) bis Kreuzung Schmücker Graben, gerade queren, leicht rechts den Waldweg bis Parkplatz Sommerwiesen.

Rechts auf Rennsteig bis Rondell, über Brücke auf Rennsteig zum Stein 16, rechts Richtung Sportplatz (mit Abfahrt), am Sportgymnasium vorbei, über Schulweg zum Grenzadler zurück.

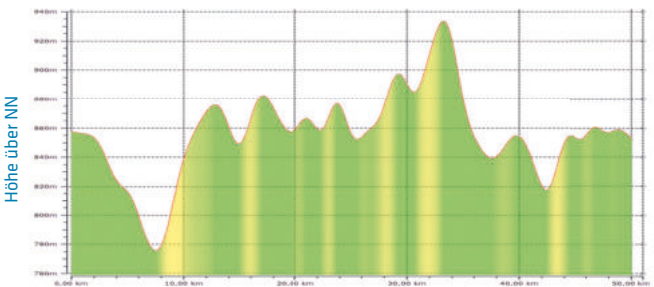
Gastronomie:

Thüringer Hütte
Am Grenzadler 3
98559 Oberhof
+49 36842 - 52323

Neue Gehlberger
Hütte (Schneekopf)
Schneekopf 1
98528 Suhl
+49 36845 - 49911



Höhenprofil



zurückgelegte Strecke





Jeel



Sportgeschäft & Skiverleih

Verleih Nowax-Langlauf-Ski **ab 9,- €** pro Tag*

Langlaufskikurse **ab 25,- €** pro Person*

Skiservice und Reparatur in Oberhof

Telefon: 036842-22357

mehr auf www.sport2000jeel-oberhof.de

Loipen Oberhof

Länge:
ca. 9,4 km



Technik:
klassisch & skating

Schwierigkeitsgrad:
schwer

Parken:
Parkplatz Grenzadler
(kostenpflichtig)

Höhenlage:
817-891 m ü. NN

Gastronomie:
Thüringer Hütte
Am Grenzadler 3
98559 Oberhof
+49 36842 - 52323

Loipe Gustav-Freytag-Stein



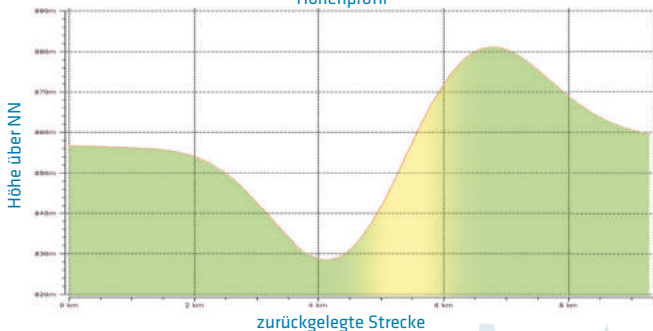
Verlauf:

Einstieg am Grenzadler - über Rennsteig zur Alten Tambacher Str. - Rückweg über Rennsteig zum Grenzadler

Beschreibung:

Start am Parkplatz Grenzadler, den Rennsteig ca. 1 km entlang, rechts auf die Alte Tambacher Straße. Vorbei am Schießplatz, dem Saukopfmoor, dem Kerngrundsumpf, danach Alte Tambacher Straße links steil bergan (rote Hohle) in Richtung Gustav-Freytag-Stein verlassen, hier leicht rechts ab zur Schutzhütte Karin, ab hier links bergan, in Folge leicht bergab in Richtung Schutzhütte Axel, nun wieder dem Rennsteig folgend zum Ausgangspunkt Grenzadler.

Höhenprofil



Loipen Oberhof

Loipe Schützenberg



Verlauf:

Einstieg am Harzwald - Sportgymnasium - Grenzadler - Schützenberg - Veilchenbrunnen - Stein 16 - Harzwald

Beschreibung:

Start am Harzwald / Ecke Sportplatz, Richtung Wagners Sporthotel Oberhof, an den Wasserbehältern und dem Sportgymnasium vorbei zum Schulweg. Diesen Richtung Grenzadler bis zum Rennsteig, Rennsteig links, im Anstieg dann rechts zum Schützenberg, *Achtung*: steile Abfahrt zum Veilchenbrunnen, an der Wegkreuzung links auf die Zellaer Leube bis Stein 16, geradeaus mit Abfahrt zum Ziel am Harzwald.

Länge:

ca. 7,4 km



Technik:

Klassisch & skating

Schwierigkeitsgrad:

mittel bis schwer

Parken:

Parkplatz Am Kurpark
(kostenfrei)

Parkplatz Am Rondell
(kostenpflichtig)

Einkehr:

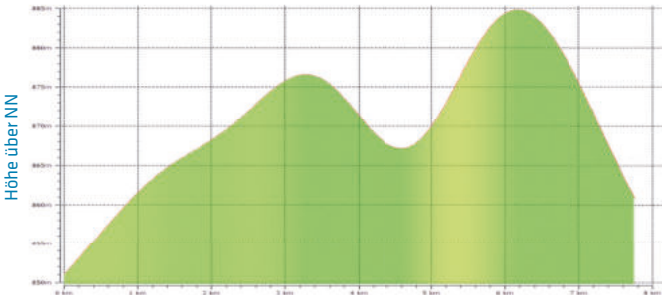
Bergbaude Veilchenbrunnen
Veilchenbrunnen 14
98559 Oberhof
+49 163 5668524

Höhenlage:

839-896 m ü. NN



Höhenprofil



zurückgelegte Strecke



Länge:
ca. 1,7 km



Technik:
klassisch & skating

Schwierigkeitsgrad:
mittel

Parken:
Parkplatz Grenzadler
(kostenpflichtig)

Höhenlage:
854-858 m ü. NN



Loipe Alte Rollerbahn I



Verlauf:

Einstieg am Grenzadler oberhalb des Eingangsbereiches der Sportfördergruppe Oberhof.
Auf dem Rennsteig erreicht man nach ca. 300 m die Rollerbahn I.

Bitte beachten Sie die Laufrichtung.

Länge:
ca. 5,4 km



Technik:
klassisch & skating

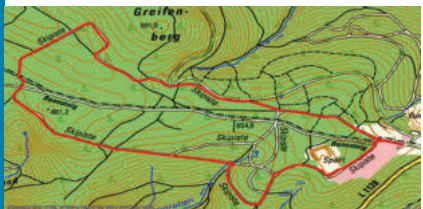
Schwierigkeitsgrad:
mittel

Parken:
Parkplatz Grenzadler
(kostenpflichtig)

Höhenlage:
831-869 m ü. NN



Loipe Alte Rollerbahn II



Verlauf:

Einstieg am Grenzadler oberhalb des Eingangsbereiches der Sportfördergruppe Oberhof.
Auf dem Rennsteig erreicht man nach ca. 300 m die Rollerbahn II.

Bitte beachten Sie die Laufrichtung.



Loipen Oberhof

Lernloipe an der Alten Golfwiese

Zellaer Straße 42, 98559 Oberhof | Länge: ca. 1,8 km
Technik: klassisch & skating | Schwierigkeitsgrad: leicht
Parken: Parkplatz Am Rondell (kostenpflichtig)

Übungsrunde Alte Rollerbahn

Grenzdler, 98559 Oberhof | Länge: ca. 400 m
Technik: klassisch & skating (laufrichtungsgebunden)
Schwierigkeitsgrad: leicht
Parken: Parkplatz Grenzdler (kostenpflichtig)



LUCK // OBERHOF

365 Tage Bewegung

Schneeschuhwanderungen

Wintersportausrüstung

Langlaufkurse

Gästebiatlon



LUCK // EVENTS

 **INTERSPORT**
SPORT LUCK

www.sportluck.de | www.sportluck24.de
event@sportluck.de | Telefon: 036842 / 22212



Thüringen
Skisport-**HALLE** Oberhof

SCHNEEGARANTIE DAS GANZE JAHR!

Die einzige Langlauf- und Biathlonhalle Mitteleuropas bietet perfekte Bedingungen für Leistungs- und Freizeitsportler. Auf 10.000 m² befindet sich ein fast zwei Kilometer langer Rundkurs, der mit Anstiegen und Abfahrten von bis zu zwölf Prozent keine Langeweile aufkommen lässt. Die Strecke ist in Schnellkraftrunde (246m), Nordostschleife (380m) und Westschleife (1110m) unterteilt.

Biathlon hautnah erleben: Gästebiatlon für Anfänger und Fortgeschrittene.

Wer noch keine Erfahrung auf Skiern hat, kann einen Skikurs buchen. Der Skiverleih vor Ort stattet Dich mit dem passenden Equipment aus und gibt Tipps und Informationen zum Langlaufvergnügen.



Langlaufen, wo der Wintersport zu Hause ist!

Weitere Informationen:

LOTTO Thüringen Skisport-**HALLE** Oberhof
www.oberhof-skisporthalle.de



Skiwanderwege

Oberhof

Länge:
ca. 6,4 km



Technik:
klassisch & skating

Schwierigkeitsgrad:
mittel

Parken:
Parkplatz Grenzadler
(kostenpflichtig)

Höhenlage:
855-917 m ü. NN

Gastronomie:
Thüringer Hütte
Am Grenzadler 3
98559 Oberhof
+49 36842 - 52323

Verbindungsweg Rennsteig: Grenzadler - Suhler Ausspanne



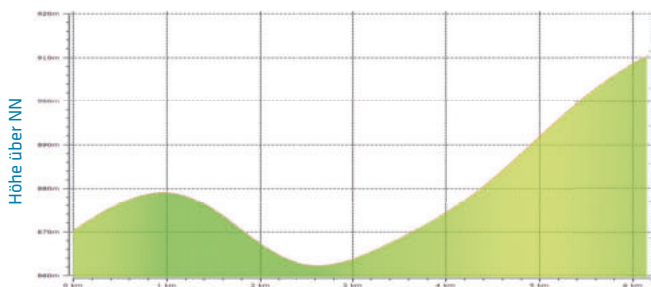
Verlauf:

Grenzadler - Stein 16 - Rennsteig - Rondell
Rennsteig - Suhler Ausspanne

Beschreibung:

Die Strecke führt über den Rennsteig, vorbei am Stein 16, weiter zum Rondell über die Brücke, auf dem Rennsteig bis Sommerwiesen, am Parkplatz nach rechts zum Sommerbachkopf, weiter bis Suhler Ausspanne. Ab hier besteht die Möglichkeit zurück- oder weiterzufahren Richtung Schmücke, bzw. die Skigebiete von Goldlauter-Heidersbach, Zella-Mehlis und Gehlberg zu nutzen.

Höhenprofil



zurückgelegte Strecke



Skiwanderwege Oberhof

Verbindungsweg Rennsteig: Grenzadler - Wachsenrasen



Verlauf:

Grenzadler - Rennsteig - Gustav-Freytag-Stein - Hoher Schorn - Wachsenrasen

Beschreibung:

Auf dem Rennsteig vom Grenzadler leicht bergauf in Richtung Schutzhütte Axel, danach Richtung Schutzhütte Karin, weiter bis zum Gustav-Freytag-Stein, vorbei am Hohen Schorn (mit herrlichem Ausblick) zum Wachsenrasen.

Tipp: Abstecher beim Gustav-Freytag-Stein zum Aussichtspunkt Hohe Möst (888 m)



Länge:

ca. 7,2 km

Technik:

Klassisch & skating

Schwierigkeitsgrad:

schwer

Parken:

Parkplatz Grenzadler
(kostenpflichtig)

Höhenlage:

825-887 m ü. NN

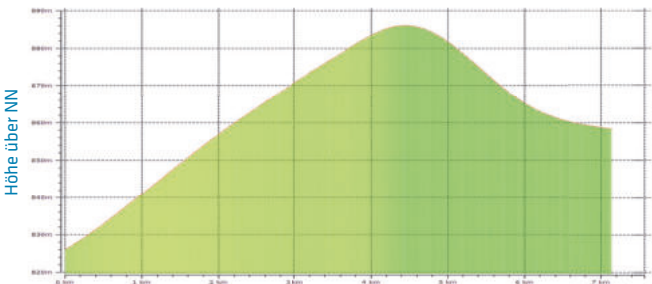
Aussichtspunkt:

Hoher Schorn

Gastronomie:

Thüringer Hütte
Am Grenzadler 3
98559 Oberhof
+49 36842 - 52323

Höhenprofil



zurückgelegte Strecke



Skiwanderweg zum Schneekopf



Länge:
ca. 3,5 km

Technik:
klassisch

Schwierigkeitsgrad:
mittel

Parken:
Parkplatz Schneekopf
(kostenpflichtig)

Höhenlage:
894-950 m ü. NN

Gastronomie:
Neue Gehlberger
Hütte (Schneekopf)
Schneekopf 1
98528 Suhl
+49 36845 - 49911

Verlauf:

Parkplatz Schneekopf - Schneekopfgipfel -
Güldene Brücke - Zellaer Weg - Parkplatz
Schneekopf

Beschreibung:

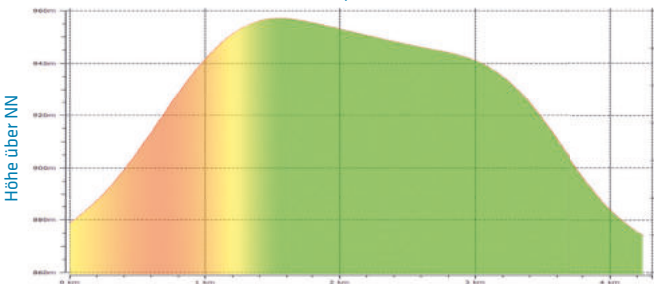
Vom Parkplatz Schneekopf auf dem alten
Schneekopfweg bis zum Schneekopfgipfel.

Plattform am Aussichtsturm in 1001 m Höhe,
Einkehrmöglichkeit „Neue Gehlberger Hütte“.

Vom Gipfel geht es weiter in Richtung Güldene
Brücke, danach rechts Richtung Schmücke,
rechts auf dem Zellaer Weg zurück bis zum
Parkplatz Schneekopf.



Höhenprofil



zurückgelegte Strecke



Winterrad- und Winterwanderweg Oberhof

Länge:
7,1 km



Parken:
City Parkplatz
(kostenpflichtig)

Höhenlage:
766-854 m ü. NN

„Allee der Olympiasieger und
Weltmeister“ – Rundweg Oberhof



Verlauf:

Stadtplatz - Katzenteich - Schanzenanlage
am Wadeberg - Wadebergblick - Herren-
weg - Friedhof - AHORN Panroama Hotel
- Schloßbergkopf - Im Gründle - Waldkin-
dergarten - Großvaterstuhl - Alte Golfwiese
- Wagners Sporthotel - Sportgymnasi-
um - über Tambacher Straße zurück zum
Stadtplatz

Beschreibung:

Erleben Sie den Rundweg um Oberhof
ob zu Fuß oder mit dem Rad. Der 2018
fertiggestellte Weg ist der erste offizielle
Winterradweg Thüringens. Auf der 7,1 km
langen Strecke erfahren Sie mehr über die
Olympiasieger und Weltmeister, die Oberhof
hervorgebracht hat. Ehrentafeln am Weg la-
den zum Informieren und Sitzmöglichkeiten
zum Verweilen ein.



Winterwanderweg Veilchenbrunnen



Länge:
ca. 6 km



Parken:
Parkplatz Am Rondell
(kostenpflichtig)

Einkehr:
Bergbaude Veilchenbrunnen
Veilchenbrunnen 14
98559 Oberhof
+49 163 5668524

Höhenlage:
832-888 m ü. NN


Präparierte Loipe - Langläufer haben Vorfahrt!

Verlauf:

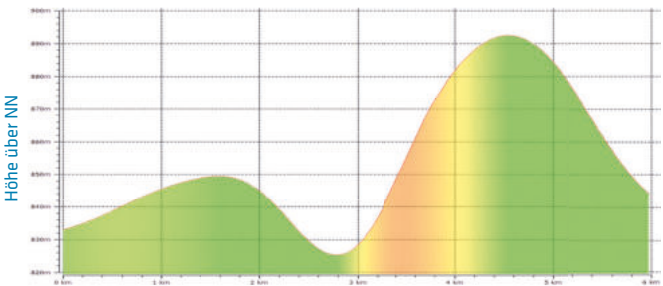
Rondell/Forstarbeiterdenkmal - Rennsteig-Dolmar-Weg - Veilchenbrunnen - Zellaer Leube - Stein 16 - Rennsteig - Rondell / Forstarbeiterdenkmal

Beschreibung:

Je nach Schneelage wird der Abschnitt des Rhön-Rennsteig-Wanderweges vom Rondell zum Veilchenbrunnen befestigt. Die überwiegend flache Wegführung bietet viele schöne Ausblicke. Vom Quellbrunnen „Veilchenbrunnen“ führt ein langer Anstieg zum Stein 16 & weiter nach Oberhof. Gemütlicher ist der gleiche Weg zurück bis zum Rondell.



Höhenprofil



zurückgelegte Strecke



Winterwanderwege Oberhof

Länge:
ca. 3,7 km



Parken:
Parkplatz Am Rondell
(kostenpflichtig)

Höhenlage:
817-852 m ü. NN

Gastronomie:
Forsthaus Sattelbach
98559 Oberhof
+49 36842 - 22451
(Mi, Do Ruhetag)

Winterwanderweg Forsthaus Sattelbach



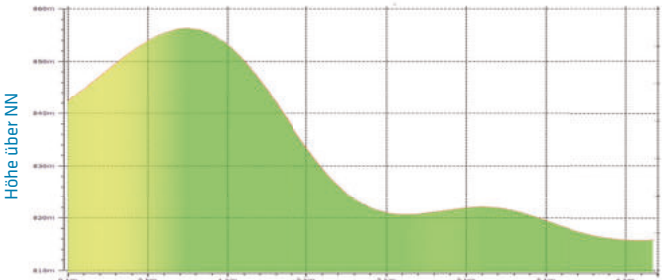
Verlauf:

Zellaer Straße - AWO SANO Ferienzentrum - links vor Straßenunterführung zum Forsthaus Sattelbach - Richtung Rennsteig über Straße - nach rechts bis Rondell

Beschreibung:

In der Nähe der Alten Golfwiese, vom Rondell ca. 100 m entfernt, neben der Straßenunterführung Schmücker Str. beginnt der Weg. Das Forsthaus Sattelbach hält Thüringer Küche & selbstgebackenen Kuchen für Sie bereit. Zurück können Sie den gleichen Weg nutzen oder noch ca. 2 km über den Rennsteig in Richtung Rondell bis Oberhof wandern.

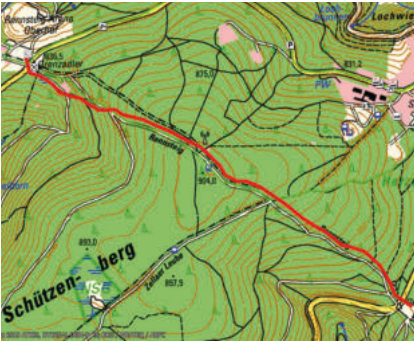
Höhenprofil



zurückgelegte Strecke



Winterwanderweg Rennsteig Grenzadler - Rondell



Länge:
ca. 2,4 km

Parken:
Parkplatz Grenzadler
(kostenpflichtig)


Höhenlage:
851-883 m ü. NN

Gastronomie:
Thüringer Hütte
Am Grenzadler 3
98559 Oberhof
+49 36842 - 52323

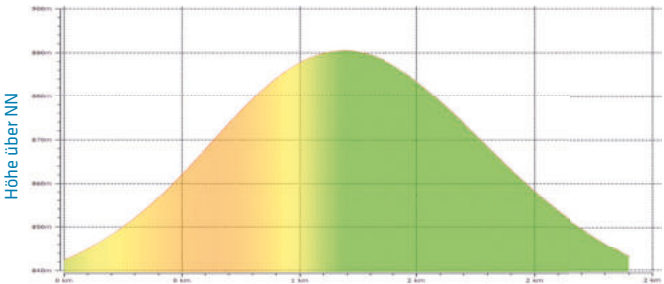
Präparierte Loipe - Langläufer haben Vorfahrt!
Bitte Beschilderung beachten.

Verlauf:
Grenzadler - Rennsteig - Rondell

Beschreibung:
Den Einstieg zu diesem Teil des Rennsteigs finden Sie sowohl am Rondell als auch am Grenzadler unweit der LOTTO Thüringen ARENA am Rennsteig. Beide Varianten bestehen aus einem ansteigenden und einem absteigenden Abschnitt. Der historische Grenzstein 16 erinnert gleichzeitig an die Geschichte des Dietzel von Geba. Erleben Sie einen der meist begangenen Winterwege, der Gäste und Einwohner gleichermaßen anzieht.



Höhenprofil



zurückgelegte Strecke



Winterwanderwege Oberhof

Länge:

ca. 2 km

**Parken:**

Parkplatz Am Kurpark
(kostenfrei)

Höhenlage:

817-824 m ü. NN

Gastronomie:

Diverse Einkehrmöglich-
lichkeiten in Oberhof.

Winterwanderweg Oberhof Rondell

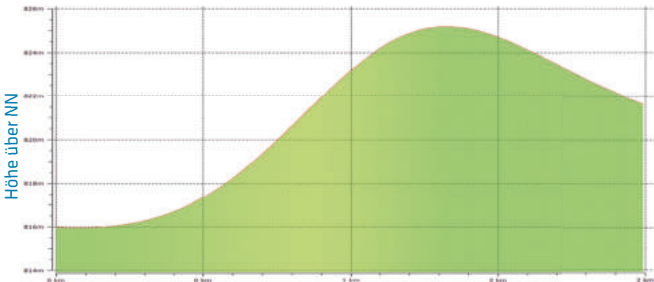
**Verlauf:**

Oberhof-Information - Zellaer Straße
bis Einmündung Waldstraße - rechts
Winterwanderweg bis Rondell -
ab Rondell - „Alte Golfwiese“ (Snowtubing,
Schlepplift) - Fußgängerzone/Zellaer Straße -
Oberhof-Information

Beschreibung:

Am Ende der Zellaer Straße an der Abfahrts-
stelle der Pferdeschlitten führt ein schmaler
Weg zum Forstarbeiterdenkmal. Links über
eine Fußgängerbrücke erreicht man das Ron-
dell (mit Obelisk). Nach links führt der Weg
zurück bis zur Zellaer Straße, vorbei an der
Ski- und Rodelwiese „Alte Golfwiese“ (auch
mit Snowtubing).

Höhenprofil



zurückgelegte Strecke



Winterwanderweg Herrenweg - Wegscheide



Länge:
ca. 4,5 km

Schwierigkeitsgrad:
leicht

Parken:
Parkplatz Am
Wadeberg (Nov. -
Febr. kostenfrei)

Höhenlage:
676-771 m ü. NN


Gastronomie:
Gasthaus
Zur Wegscheide
Siegelbachstraße 41
98559 Oberhof
+49 36842 - 22231

Verlauf:

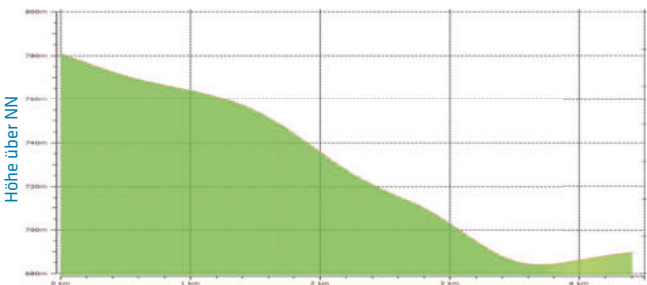
Parkplatz am Wadeberg - Herrenweg -
Wegscheide

Beschreibung:

Eine idyllische Winterwanderung können Sie auf dem Herrenweg zur Wegscheide unternehmen. Der Einstieg befindet sich am Nordknoten unterhalb des AHORN Panorama Hotels Oberhof. Beliebt sind die Thüringer Rostbratwürste an der Wegscheide. Für den Rückweg kann man den Bus aus Richtung Gotha nach Oberhof nutzen oder auf dem gleichen Weg zurück wandern.



Höhenprofil



zurückgelegte Strecke



Skilifte Oberhof

Arten:

2 Bügel-
umlaufifte

**Pistenlänge:**

0,3 km + 0,2 km

Parken:

Parkplatz Am Rondell
(kostenpflichtig)

Gastronomie:

Imbiss an der
Bergstation Lift

„Walk in“ im AWO
SANO Ferienzentrum
Zellaer Straße 48
98559 Oberhof
+49 36842 - 2810

Skilift Alte Golfwiese

Zellaer Straße 42, 98559 Oberhof

Merkmale:

ideal für Anfänger, Möglichkeit zum Snow-
tubing und Rodeln inklusive Zauberteppich
sowie Lernloipe

Ausrüstung:

Ski- und Snowboardverleih Zellaer Straße

Öffnungszeiten

- täglich 10:00 - 16:00 Uhr

Die generellen Öffnungszeiten sind wetter-
abhängig. Die tagesaktuellen Öffnungszei-
ten finden Sie im Schneebericht oder auf
www.oberhof.de



LOTTO Thüringen SNOWPARK Oberhof

Alte Ohrdruffer Straße 6a, 98559 Oberhof
(Talstation)

Merkmale:

künstlich beschneit, Lift führt direkt über die LOTTO Thüringen EISARENA Oberhof, separater Funpark für Snowboarder

Ausrüstung:

Ski- und Snowboardverleih an der Talstation (siehe Skiverleih)

Öffnungszeiten:

- Mo, Di, Do, Fr und So 9:30-16:30 Uhr
- Mi und Sa 9:30-21:30 Uhr

Die generellen Öffnungszeiten sind wetterabhängig. Die tagesaktuellen Öffnungszeiten unter www.snowpark-oberhof.de

Funpark

Für alle freestyle-begeisterten Skifahrer und Snowboarder gibt es einen Funpark im LOTTO Thüringen SNOWPARK Oberhof. Verschiedenste Obstacles laden Rider von groß bis klein dazu ein, ihre Skills unter Beweis zu stellen. Auch Freestyle-Beginner können auf einfach gestalteten Kickern und Boxen erste Erfahrungen im Funpark machen. Unterstützt durch die Locals wird der Park stets in Form gebracht und kreativ gestaltet. Das aktuelle Set-Up und weitere Informationen rund um Snowboarden im Thüringer Wald findet man außerdem auf www.welovesnow.de.

Winterlernland

Aller Anfang ist schwer. Um in Ruhe die ersten Tricks und Kniffe auf Abfahrtski oder dem Snowboard zu lernen, gibt es am Fallbachhang einen separaten Bereich für Anfänger - das Winterlernland. Ausgestattet mit einem 60 m langen Zauberteppich und einem angemessenen Gefälle fallen die ersten Schritte auf Ski bzw. dem Board nicht ganz so schwer. Auch Skischulen nutzen den separaten Bereich, um ihre Anfängerkurse dort durchzuführen.

Art:

4-Personen-Sessellift



Pistenlänge:

0,8 km

Parken:


Parkplatz an der Talstation (kostenfrei)

oder

Parken Tambacher Straße / Zum Grenzadler (kostenpflichtig)

Gastronomie:

Schirmbar an der Tal- und Bergstation



H₂Oberhof


Wellness & Erlebnisbad



Herzlich
Willkommen

Dr.-Curt-Weidhaas-Str. 2
D - 98559 Oberhof
Tel.: +49 36842 2920

Mo bis Sa 10-21 Uhr | So 10-20 Uhr www.h2oberhof.de



Rodeln & Snowtubing

Oberhof

**Rodel-
strecke:**
ca. 200 m



Snowtubinglänge:
ca. 250 m

Parken:
Parkplatz Am Rondell
(kostenpflichtig)

Gastronomie:
Imbiss an der
Bergstation

„Walk in“ im AWO
SANO Ferienzentrum
Zellaer Straße 48
98559 Oberhof
+49 36842 - 2810

Wintersportgebiet *Alte Golfwiese*

Zellaer Straße 42, 98559 Oberhof

Merkmale:

Zauberteppich für den Weg nach oben
Nachtrodeln: nach Absprache für Gruppen
ideal für Anfänger, Möglichkeit zum alpinen
Skifahren sowie Lernloipe

Ausrüstung:

Rodelverleih direkt an der Golfwiese

Öffnungszeiten Wintersaison:

- tgl. 10:00 - 16:00 Uhr

**Rodel-
strecke:**
2 km
10 % Gefälle
2 Spitzkurven



Parken:
Parkplatz Am Rondell
(kostenpflichtig)

Gastronomie:
Imbiss an der Natur-
rodelbahn am Rondell

Naturrodelbahn Oberhof

Rondell, 98559 Oberhof

Merkmale:

Bustransfer zurück zum Rondell
(kostenpflichtig)

Aktionen: Familientage (2 für 1), Highlights
(z. B. Nachtrodeln), Firmenevents,
Wanderungen, Rodeltage

Ausrüstung:

Schlittenverleih direkt am Rondell

Öffnungszeiten Wintersaison:

- Wochenende & in den Ferien
tgl. 10:00 - 16:00 Uhr
(schneeabhängig)



Geführte Touren

Oberhof

Geführte Schneeschuhtouren

Eine Schneeschuhtour durch den tief verschneiten Thüringer Wald wird Ihnen unvergessen bleiben. Die Wege rund um Oberhof bieten perfekte Bedingungen für Einsteiger, Fortgeschrittene und Experten. Erleben Sie zusammen mit unseren erfahrenen Guides einmalige Augenblicke.

Regelmäßige Tourenangebote

Geführte Schneeschuhtouren mit Fackeln

Tag	Uhrzeit	Treffpunkt	Anbieter
Montag & Freitag	16:30 Dez.-Jan. 17:30 Feb.-Mär.	Sporthotel Am Harzwald 1	FUN Gästebetreuung Tel.: +49 176 - 22 15 6774 www.fun-oberhof.de Mail: info@fun-oberhof.de
täglich	nach Anmeldung 17:00 Uhr	INTERSPORT Sport Luck oder Outlet Sport Luck Crawinkler Straße 1	LUCK/EVENTS Tel.: +49 36842 - 22 212 www.sportluck.de Mail: event@sportluck.de

Geführte Schneeschuhtouren zum Forsthaus Sattelbach

Tag	Uhrzeit	Treffpunkt	Anbieter
täglich außer Mittwoch & Donnerstag	nach Anmeldung 14:00 Uhr	INTERSPORT Sport Luck oder Outlet Sport Luck Crawinkler Straße 1	LUCK/EVENTS Tel.: +49 36842 - 22 212 www.sportluck.de Mail: event@sportluck.de
mindestens 3 Teilnehmer			

Individuelle Tourenangebote

LUCK/EVENTS

Tel.: +49 36842 - 22 212
www.sportluck.de | Mail: event@sportluck.de

FUN Gästebetreuung

Tel.: +49 176 - 22 15 67 74
www.fun-oberhof.de | Mail: info@fun-oberhof.de

SPORTWELT Oberhof by GERMINA

Tel.: +49 36842 - 53 24 60
www.sportwelt-oberhof.de | Mail: anfrage@sportwelt-oberhof.de

Sport 2000 Jeel

Tel.: +49 36842 - 22357
www.sport2000jeel-oberhof.de | Mail: info@sport2000jeel-oberhof.de



Romantische Fackelwanderungen

Regelmäßige Tourenangebote

Erleben Sie eine Wanderung mit Beginn am Haus des Gastes, vorbei an liebevoll dekorierten Häusern, bezaubernd beleuchtet, hinaus in die verschneiten Wälder rund um Oberhof. Lassen Sie sich von der romantischen Winterstimmung verzaubern und genießen Sie die klare Winterluft und die Stille der Nacht rund um Oberhof. Die Tour kostet für Inhaber der Oberhof Card 3,- € (inkl. Fackel)

Tag	Uhrzeit	Treffpunkt	Anbieter
Mittwoch	17:00 Dez.-Feb.	Haus des Gastes	Oberhof-Information Tel.: +49 36842 - 269 0 www.oberhof.de Mail: information@oberhof.de

Geführte Langlauftouren

Geruhames Skiwandern oder sportlicher Langlauf im klassischen oder Freistil. Genießen Sie den Winterwald rund um Oberhof sportlich & aktiv!

Individuelle Tourenangebote

LUCK/EVENTS

Tel.: +49 36842 - 22 212

www.sportluck.de | Mail: event@sportluck.de

FUN Gästebetreuung


Tel.: +49 176 - 22 15 67 74

www.fun-oberhof.de | Mail: info@fun-oberhof.de

SPORTWELT Oberhof by GERMINA

Tel.: +49 36842 - 53 24 60

www.sportwelt-oberhof.de | Mail: anfrage@sportwelt-oberhof.de



Ski- und Snowboardschulen Oberhof

1. Oberhofer Skischule *DSL- und DSV-geprüfter Unterricht*

Ski Alpin: +49 36842 - 52 96 17 oder +49 176 - 62 37 37 86

Langlauf: +49 176 - 22 15 67 74

www.erste-oberhofer-skischule.de | Mail: info@fun-oberhof.de

Angebot: Alpinkurse, Langlaufkurse klassisch, Langlaufkurse skating

Learn2Ride Snowboardschule *DSL-geprüfter Unterricht*

Informationen und Anmeldung online unter www.learn2ride-oberhof.de

oder per E-Mail: anmeldung@learn2ride-oberhof.de

Mobil: +49 152 - 38 94 85 89 | Tel.: +49 3695-85 33 959

Angebot: Snowboardkurse für Kinder & Erwachsene, Gruppen & Einzelunterricht

1. Snowboardschule Oberhof - *DSL-geprüfter Unterricht seit 1999*

Informationen & Anmeldung unter Tel.: +49 160 - 72 38 079

www.snowboardschule-oberhof.de

Mail: snowboardschule-oberhof@gmx.de

Angebot: Snowboardkurse für Kinder & Erwachsene, Gruppen & Privatkurse, Verleih & Verkauf

Langlaufschule LUCK/EVENTS (ganzjährig) *DSV-geprüfter Unterricht*

Tambacher Straße 44 | 98559 Oberhof | Tel.: +49 36842 - 53 148

www.sportluck.de | Mail: event@sportluck.de

Angebot: Langlaufkurse Klassik oder Skating für Anfänger und Fortgeschrittene, individuell und in Gruppen

Sport 2000 Jeel

Gräfenrodaer Str. 5-7 | 98559 Oberhof | Tel.: +49 36842 - 22357

www.sport2000jeel-oberhof.de | Mail: info@sport2000jeel-oberhof.de

Angebot: Langlaufkurse Klassik und Skating, Vermittlung Alpinkurse, Schneeschuhtouren

SPORTWELT Oberhof by GERMINA

Theo-Neubauer-Str. 10 | 98559 Oberhof | Tel.: +49 36842 - 53 24 60

www.sportwelt-oberhof.de | Mail: anfrage@sportwelt-oberhof.de

Angebot: Privat Langlaufkurse Klassik oder Skating für Anfänger und Fortgeschrittene | täglich 09:00 - 18:00 Uhr

FUN Gästebetreuung

Ski Alpin: AB +49 36842 - 52 96 17 oder +49 176 - 62 37 37 86

Langlauf: +49 176 - 22 15 67 74

www.fun-oberhof.de | Mail: info@fun-oberhof.de

Angebot: Alpinkurse, Langlaufkurse Klassik, Langlaufkurse Skating



Highlights

Oberhof

Pferdeschlittenfahrten

Anbieter Treffpunkt Oberhof

Pferdefuhrbetrieb Falk Nattermann

Tel.: +49 36847 - 5 09 16 oder +49 173 - 36 95 217

www.pferdefuhrbetrieb-nattermann.de | Mail: natterhof@t-online.de

Reit & Kutschtouristik Rainer Ortlepp

Tel.: +49 36842 - 5 33 77

www.reitundkutsch.de | Mail: info@reitundkutsch.de

Original Biathlonschießen und Biathlon-Events

Tourismus GmbH Oberhof

Crawinkler Str. 2 | 98559 Oberhof | Tel.: +49 36842 - 2690

täglich geöffnet: 9:00 – 12:00 Uhr & 13:00 – 17:00 Uhr

FUN Gästebetreuung

Zellaer Str. 10 | 98559 Oberhof | Tel.: +49 176 - 22 15 6774

www.fun-oberhof.de | Mail: info@fun-oberhof.de

LUCK/EVENTS

Tambacher Straße 44 | 98559 Oberhof | Tel.: +49 36842 - 22 212

www.sportluck.de | Mail: event@sportluck.de | Angebot: Biathlon für Anfänger und Fortgeschrittene (Dauer ca. 2 Stunden)






Thüringen **SNOWPARK** Oberhof

**800 m Alpinski-Piste
10 Obstacles im Snowboard Funpark
Winterlernland für die Kleinsten
und moderner Sessellift**

www.snowpark-oberhof.de



**täglich 9:30 bis 16:30 Uhr
Mi + Sa Flutlicht bis 21:30 Uhr**

**Alte Ohrdruffer Str. 6a
D - 98559 Oberhof
+49 36842 214 05**

Wintersportausrüstung Oberhof

INTERSPORT Sport Luck

im Oberen Hof: Crawinkler Straße 1 | 98559 Oberhof

Tel.: +49 36842 - 22212

www.sportluck.de | Mail: info@sportluck.de

NORDIC SHOP mit TESTCENTER

in der LOTTO Thüringen Skisport-HALLE Oberhof:

Tambacher Straße 44 | 98559 Oberhof

Tel.: +49 36842 - 53148 | **Skimaterial nur für die Hallennutzung**

Kostenfreie Wachskurse: Jeden Dienstag um 18:00 Uhr bietet LUCK/ EVENTS in der LOTTO Thüringen Skisport-HALLE Oberhof einen kostenfreien Wachskurs an. *Voranmeldung erwünscht!*

Skiverleih (Alpine & Snowboard)

Fallbachlift Talstation/ SPORTWELT Pavillon

Alte Ohrdruffer Straße 6a | 98559 Oberhof

Am Fallbachhang nur Verleih von Ski Alpin Ausrüstung!

www.sportwelt-oberhof.de | Mail: info@sportwelt-oberhof.de

Ganz einfach: ONLINE reservieren!

Sport 2000 Jeel

Gräfenrodaer Str. 5-7 | 98559 Oberhof | Tel.: +49 36842 - 22357

www.sport2000jeel-oberhof.de | Mail: info@sport2000jeel-oberhof.de

SPORTWELT Oberhof by GERMINA (Nordic & Funsport)

Theo-Neubauer-Str. 10 | 98559 Oberhof | Tel.: +49 36842 - 53 24 60

www.sportwelt-oberhof.de/skilanglauf | Mail: info@sportwelt-oberhof.de
täglich 9:00 - 18:00 Uhr

Skiverleih Sporthotel (nur Langlaufausrüstung)

Am Harzwald 1 | 98559 Oberhof | Tel.: +49 36842 - 2860

www.sporthotel-oberhof.de | Mail: rezeption-oberhof@wagners-hotel.de
täglich 8:30 - 10:00 Uhr & 15:45 - 17:30 Uhr



Impressum

Oberhof-Information

Wir freuen uns, Sie im Thüringer Wald zu begrüßen. Wir begleiten gern Ihre Reiseplanung und stellen Ihnen alle Informationen zu Wanderrouten, Langlaufloipen und Skibedingungen bereit. Gern geben wir Ihnen Tipps für die Gestaltung Ihres Urlaubstages. Ganz gleich, ob Sie einen Tagesausflug in der Ferienregion Oberhof unternehmen oder Ihren Urlaub in Oberhof verbringen.

Crawinkler Straße 2 | 98559 Oberhof | Tel.: +49 36842 - 269 0

Mail: information@oberhof.de | www.oberhof.de

Öffnungszeiten:

täglich von 09:00 bis 12:00 Uhr & von 13:00 bis 17:00 Uhr

**Schneemann Flocke
wünscht eine
schöne Urlaubszeit!**



Herausgeber

Tourismus GmbH Oberhof

Crawinkler Straße 2 | D - 98559 Oberhof

Handelsgericht Jena, HRB 517697

Alle Angaben trotz sorgfältiger Prüfung ohne Gewähr. Für Satz- & Druckfehler sowie Irrtümer wird keine Haftung übernommen.

© Bilder: famveldman/fotolia.com, Monkey Business Images/fotolia.com, aleksey ipatov/fotolia.com, Gerhard Köhler/fotolia.com, hero/fotolia.com, Henry Czauderna/fotolia.com, Edler von Rabenstein/fotolia.com, Edler von Rabenstein/fotolia.com, ferkelraggae/fotolia.com, Kurhan/fotolia.com, Alexander Rochau/fotolia.com, ariwari/fotolia.com, fonto/fotolia.com, l-pics/fotolia.com, Bernd S./fotolia.com, Patrizia Tilly/fotolia.com, sonne Fleckl/fotolia.com, hero/fotolia.com, ColinField.com/adobe.stock.com; Henry Czauderna (www.thueringen.info), Christian Heilwagen, Patrick Muschiol, TOURISMUS GmbH OBERHOF, Oberhof-Sportstätten GmbH, Liesa Bauer. Gültig bis zur Neuauflage.





Winterspaß für die ganze Familie

**Neue 200 m²
Schlittschuhbahn
mit Schlittschuhverleih
und Schleifservice**

Eisstockschießen



Winter-Adventuregolf



**Naturrodelbahn
am Rondell**

Dr.-Curt-Waidhaas-Straße 1
98559 Oberhof

Telefon: 036842 523322
info@winterfunpark.de

www.winterfunpark.de

 **SPORTWELT**

OBERHOF

ALPIN VERLEIH **TALSTATION FALLBACHHANG**



NORDIC VERLEIH **ZENTRUM OBERHOF**



SKIVERLEIH + SKISCHULE OBERHOF

NEU ALPIN VERLEIH + SKISCHULE

www.sportwelt-oberhof.de

Theo-Neubauerstr. 10
98559 Oberhof

Tel. 036 842 - 532 460
Täglich von 9-18 Uhr geöffnet